

Välkommen till Lurö skärgård

Lurö skärgård är en av Sveriges mest magiska sövattenarkipelager. Över 250 öar och skär bildar en sammanhållen övärld med en stor variation av vackra skärgårdsmiljöer. Bland de små kalla skären finns många större öar som är mycket väl värda ett besök. På många av dem kan man fortfarande hitta spår av forna skärgårdsjordbruk, fiskareboställen och sjökrögar. Vikingarna levde här och på medeltiden var skärgården en viktig del i pilgrimsleden från Västergötaland upp till Trondheim. På den vackra ön Vithall mitt i skärgården finns ett gammalt fiskareboställe bevarat och är ett museum idag. Kor betar på ön igen.

På Lurö som ligger mitt i Vänern finns gott om vandringsleder och sevärheter. Här kan du också bo och äta gott i härliga miljöer. Du tar dig hit med turbot från Ekenäs och från Spikens fiskeläge på Källandsö.

På Norra Håken kan man hitta spår efter en sjökrög från 1800-talet. Här kunde båtar ligga för ankar i veckor i väntan på rätt vindar och många spännande historier finns bevarade. De gamla bevarade fyrrorna i skärgården vittnar om sjöfarens betydelse för Vänern.

Lurö skärgård har även en rik och intressant fauna och flora och hyser även ett rikt fågelliv med en variation av arter som trivs vid insjö- och kustmiljöer. Fiskgjusen kan ses hela sommaren på jakt efter byresfisk. Även havsörnen har blivit mer vanlig igen. Fiskträna, drillsnappa, storkon, rödrön och havstrut är andra exempel på arter som hejkar i reservatet. Hela Lurö skärgård är ett Natura 2000 område.

Hela skärgården bjuder på fantastiska natur- och kulturupplevelser.




Lurö skärgård

Friluftskarta



Paddling
Båttiv
Vandring
Natur
Historia




Lurö archipelago

Map and guide



Kayaking
Boating
Hiking
Nature
History



Naturreseptatet Lurö skärgård reservatsföreskrifter

Dessa förhållningsregler gäller inom naturreseptatet Lurö skärgård, se gräns på karta nästa sida, med undantag för Lurö huvudö där allemansrätten gäller.

Det är förbjudet att:

- skada fast naturföremål eller ytbildning
- sätta upp tavla, plakat, affisch, inskrift eller liknande
- gräva upp växter, bryta kvistar, fälla eller på annat sätt skada levande eller döda träd och buskar
- störa djurlivet genom t.ex. närgången fotografering eller varaktigt vistelse nära boplatser
- på land medföra ej kopplad hund eller annat lösgående husdjur
- göra upp öppen eld annat än på anvisad och särskilt iordningställt plats. Medhavda grillar och friluftskök får dock användas även på annan plats.
- tälta mer än två dygn i sträck på samma plats.
- framföra motordrivna fordon (undantaget snöskoter på is)
- förtöja båt eller husbåt mer än två dygn i sträck på samma plats
- på störande sätt använda radio, bandspelare eller liknande.
- under tiden 1 april till 31 juli landstiga eller varaktigt vistas i närliggande vattenområde på öar och delområden som är utpekade som fågelskyddsområden. Det förbjudna vattenområdet sträcker sig i normalfallet 100 m ut från ön. För Storön, Stora Bratt, Halsön och Långholmen är det vistelseförbud under häckningsperioden 1/2–15/8.

Hela Luröskärgården är ett Natura 2000 område. Läs mer på www.lansstyrelsen.se/varmland/besoksmal/naturreseptat/luro-skargard



Allmansrätten

Dessa förhållningsregler gäller för området utanför naturreseptatet.

Allmansrätten är en fantastisk och unik möjlighet som ger alla rätt att vistas i naturen. Du använder dig av allemansrätten när du går en promenad, paddlar kajak eller sitter på en sten och tänker. Men vi behöver också ta ansvar för natur och djurliv och visa hänsyn mot markägare och andra besökare.

Alltså inte störa – inte förstöra.

Det är i lag förbjudet att gå på åker i växande gröda, köra motorfordon i terräng eller ta fågelbon eller fågelägg. Hundar ska alltid vara kopplade och kom ihåg att stänga grindar efter dig.

Du får gå i land, bada, ankra och tillfälligt förtöja vid strand som inte tillhör tomt, eller som är skyddat för fågelliv eller annat. Tomt är det område närmast ett hus där de som bor ska känna sig ostörda.

Det är inte tillåtet att hugga eller säga ner träd eller buskar, eller att ta ris, grenar eller näver från levande träd. Att tälta med ett par, tre tält under ett dygn ingår i allemansrätten.



Vill du fiska i Vänern?

Då finns ett antal regler som måste följas. Syftet med reglerna är att skydda och säkerställa de unika fiskebestånd som finns i sjön. Genom att respektera reglerna tryggar vi möjligheten att också i framtiden kunna uppleva de fantastiska naturupplevelser som Vänern erbjuder. Fritt fiske med handredskap gäller. För ytterligare information: www.lansstyrelsen.se/vastragotaland eller www.lansstyrelsen.se/varmland



Right of Public Access

Sweden's Right of Public Access is a unique right to roam freely in the countryside. But with this right come responsibilities –to take care of nature and wild life and to



Welcome to Lurö archipelago

In the center of Lake Vänern. The archipelago embraces about 250 islands and island rocks. The larger islands are dominated by open rock faces, pine woods with lichen, moss and heather. The archipelago offers a rich plant- and birdlife and you can see gulls, terns, osprey and white-tailed eagle. There are a number of different **bird conservation areas** in the archipelago where no staying is allowed within 100 meters from the conservation area. This also applies to the water around these areas.

There are many historic places in the archipelago from vikings and pilgrims, to farmers and fishers, seaman and lighthouse keepers. The island Lurö has many findings and hiking trails and on the island of Vithall you can visit an old homestead museum.

For more information about Lurö archipelago contact Säffle tourist information +46533-68 10 10 or tourist@saffle.se. www.visitsaffle.se or www.lansstyrelsen.se/varmland/besoksmal/naturreseptat/luro-skargard



show consideration for landowners and for other people enjoying the countryside. Right of Public Access can be summed up in the phrase: **“Don't disturb – Don't destroy.”**

A few examples:

It is prohibited to walk on a field in growing crops, drive motor vehicles in terrain, or take a bird's nest or bird's egg. Dogs should always be on leash and remember to close gates after you.

You may go ashore, swim and temporarily anchor on a beach that is not part of a property or protected by birdlife or otherwise. You should never be so close to a house that you disturb the owners.

Do not make a fire on – or close by –mountain hills or larger blocks of stone! They break apart and get wounds that never heal.

It is not allowed to chop or sow trees or take branches from living trees.

It is allowed to camp with a couple of tents for one night. However, if you camp in large groups with many tents, ask the landowner for permission.



Would you like to fish in Lake Vänern? Then there are a number of rules that applies.

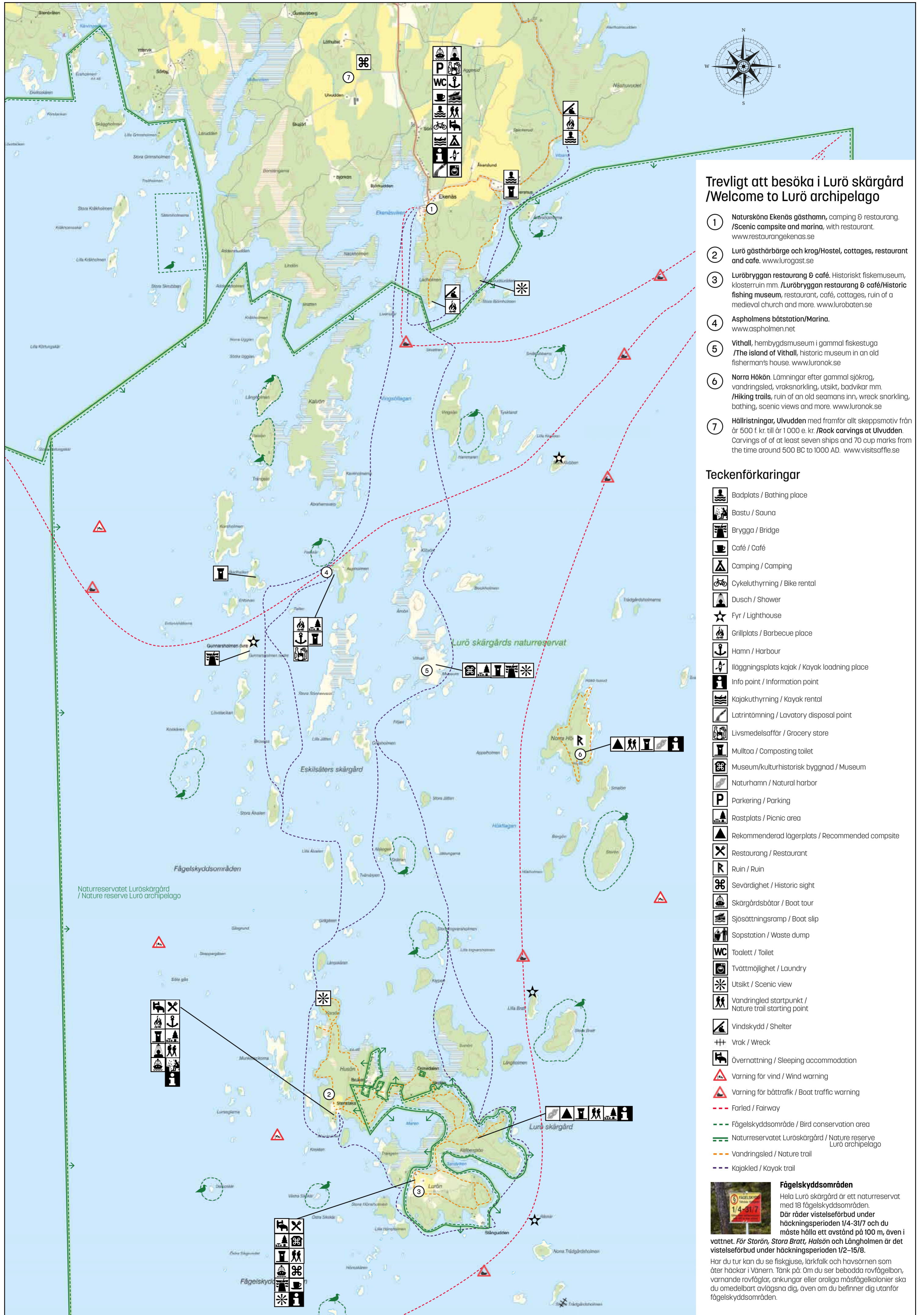
The purpose of these rules is to protect the unique types of fish found in the lake. By respecting these rules, we ensure the opportunity to continue to experience the fantastic nature experiences that Vänern has to offer even in the future. Free fishing with hand gear applies. For further information: www.lansstyrelsen.se/vastragotaland or www.lansstyrelsen.se/varmland

Mer information:

www.lakevanern.se
www.luronok.se
www.visitsaffle.se
www.visitvarmland.se

För mer information om boende, aktiviteter, sevärheter, evenemang mm kontakta Säffle turistinformation på 0533-68 10 10 eller tourist@saffle.se.





Trevligt att besöka i Lurö skärgård /Welcome to Lurö archipelago

- 1 Natursköna Ekenäs gästhamn, camping & restaurang. /Scenic campsite and marina, with restaurant. www.restaurangekenas.se
- 2 Lurö gästharbörge och krog/Hostel, cottages, restaurant and cafe. www.lurogast.se
- 3 Luröbryggan restaurang & café. Historiskt fiskemuseum, klosteruin mm. /Luröbryggan restaurang & café/Historic fishing museum, restaurant, café, cottages, ruin of a medieval church and more. www.luroboten.se
- 4 Aspholmens båtstation/Marina. www.aspholmen.net
- 5 Vithall, hembygdsmuseum i gammal fiskestuga /The island of Vithall, historic museum in an old fisherman's house. www.luronok.se
- 6 Norra Hökön. Lämningar efter gammal sjökrog, vandringssled, vrak snorkling, utsikt, badvikar mm. /Hiking trails, ruin of an old seaman's inn, wreck snorkling, bathing, scenic views and more. www.luronok.se
- 7 Hällristningar, Ulvudden med framför allt skeppsmotiv från år 500 f. kr. till år 1 000 e. kr. /Rock carvings at Ulvudden. Carvings of at least seven ships and 70 cup marks from the time around 500 BC to 1000 AD. www.visitsaffte.se

Teckenförklaringar

- Badplats / Bathing place
- Bastu / Sauna
- Brygga / Bridge
- Café / Café
- Camping / Camping
- Cykeluthyrning / Bike rental
- Dusch / Shower
- Fyr / Lighthouse
- Grillplats / Barbecue place
- Hamn / Harbour
- I läggingsplats kajak / Kayak loading place
- Info punkt / Information point
- Kajakuthyrning / Kayak rental
- Latrintömning / Lavatory disposal point
- Livsmedelsaffär / Grocery store
- Mulltoa / Composting toilet
- Museum/kulturhistorisk byggnad / Museum
- Naturhamn / Natural harbor
- Parkering / Parking
- Rastplats / Picnic area
- Rekommenderad lägerplats / Recommended campsite
- Restaurang / Restaurant
- Ruin / Ruin
- Sevärdighet / Historic sight
- Skärgårdsbåt / Boat tour
- Sjösättningsramp / Boat slip
- Sopsstation / Waste dump
- Toalett / Toilet
- Tvättmöjlighet / Laundry
- Utsikt / Scenic view
- Vandringssled startpunkt / Nature trail starting point
- Vindskydd / Shelter
- Wrak / Wreck
- Övernattning / Sleeping accommodation
- Varning för vind / Wind warning
- Varning för båttrafik / Boat traffic warning
- Farled / Fairway
- Fågelskyddsområde / Bird conservation area
- Naturreservat Lurö skärgård / Nature reserve Lurö archipelago
- Vandringssled / Nature trail
- Kajakled / Kayak trail

Fågelskyddsområden
 Hela Lurö skärgård är ett naturreservat med 18 fågelskyddsområden. Där råder vistelseförbud under häckningsperioden 1/4-31/7 och du måste hålla ett avstånd på 100 m, även i vattnet. För Starön, Stora Bratt, Halsön och Långholmen är det vistelseförbud under häckningsperioden 1/2-15/8.
 Här du tur kan du se fiskgjuse, lärkfalk och havsörnen som äter häckar i Väneren. Tänk på: Om du ser bebodda rovfågeln, varnande rovfåglar, ankungar eller oroliga måsfågelkolonier ska du omedelbart avlägsna dig, även om du befinner dig utanför fågelskyddsområden.